

# Utvärdering av Nyttjande- och vårdplanen Käyttö- ja hoitosuunnitelman arviointi 2026

Borgå-Sibbos fiskeriområde

Porvoon-Sipoon kalatalousalue

# FISKBESTÅND KALAKANNAT

## Delmål Osatavoite

1

### Minskade olägenheter orsakade av säl och skarv

**Mätare:** Mäts genom att intervjua klass I kommersiella fiskare.

- Sälproblematiken har inte minskat enligt yrkesfiskare
- Avskjutningen otillräcklig – få jägare och låg kvot
- Sälskrämmor och –portar ger endast kortvarig effekt
- Sälen vänjer sig – ingen långsiktig minskning av skador
- Fler observationer i innerskärgården och längs fastlandskusten och i åar

**Åtgärd:** Vägleda vid ansökning av undantagstillstånd och besvär

### Hylkeen ja merimetson aiheuttamien haittojen vähentäminen

**Mitataan** haastattelemalla I-luokan kaupallisia kalastajia.

- Hyljeongelma ei ole vähentynyt ammattikalasajien mukaan
- Pyynti riittämätöntä – liian vähän metsästäjiä ja pieni kiintiö
- Hyljekarkottimet ja –postit toimivat vain lyhytaikaisesti
- Hylkeet tottuivat – ei pitkäaikaista vaikutusta vahinkoihin
- Havaintoja enemmän sisäsaarissa, rannikolla ja joissa

**Toimenpide:** Ohjata poikkeusluvan hakemisessa ja muutoksenhaussa

# FISKBESTÅND KALAKANNAT

## Delmål Osatavoite

2

### Konstituering och sammanslagning av delägarlag

**Mätare:** Verkställandet mäts i första hand med hur de konstituerade delägarlagens antal och areal utvecklas och under senare del en av planeringsperioden med hur samtillståndsområdenas areal utvecklas.

- År 2025 fanns det inom fiskeriområdet finns ca 1 450 vattenägare, enligt principen att en samägd eller samfällid fastighet räknas som en ägarenhet. Ca 120 ägarenheter äger 50 hektar eller mera.
- År 2022 fanns det cirka 1 435 vattenägare, enligt samma princip och ca 130 ägarenheter ägde 50 hektar eller mera.
- → Vattnen har blivit ännu mer splittrade

**Åtgärd:** Projektet På samma våglängd 2024-2025

### Osakaskuntien ja muiden omistajayksiköiden järjestäytyminen

**Mittari:** Toteutumista mitataan ensivaiheessa järjestäytyneiden osakaskuntienmäärien ja pinta-alan kehittymisellä, suunnittelukauden jälkimmäisellä osalla yhtenäislupa alueiden pinta-alan kehityksenä.

- Vuonna 2025 kta:lla oli n. 1 450 vesialueen omistajaa sen periaatteen mukaisesti, että yhteisomistuksessa oleva tai yhteinen kiinteistö lasketaan yhdeksi omistusyksiköksi. N. 120 omistusyksikköä omistaa 50 hehtaaria tai enemmän.
- Vuonna 2022 vesialueen omistajia oli noin 1 435 saman periaatteen mukaisesti, ja noin 130 omistusyksikköä omisti 50 hehtaaria tai enemmän.
- → Vesialueet ovat pirstaloituneet entisestään

**Toimenpide:** Samalla altopituudella-hanke 2024-2025

# FISKBESTÅND KALAKANNAT Delmål Osatavoite 3

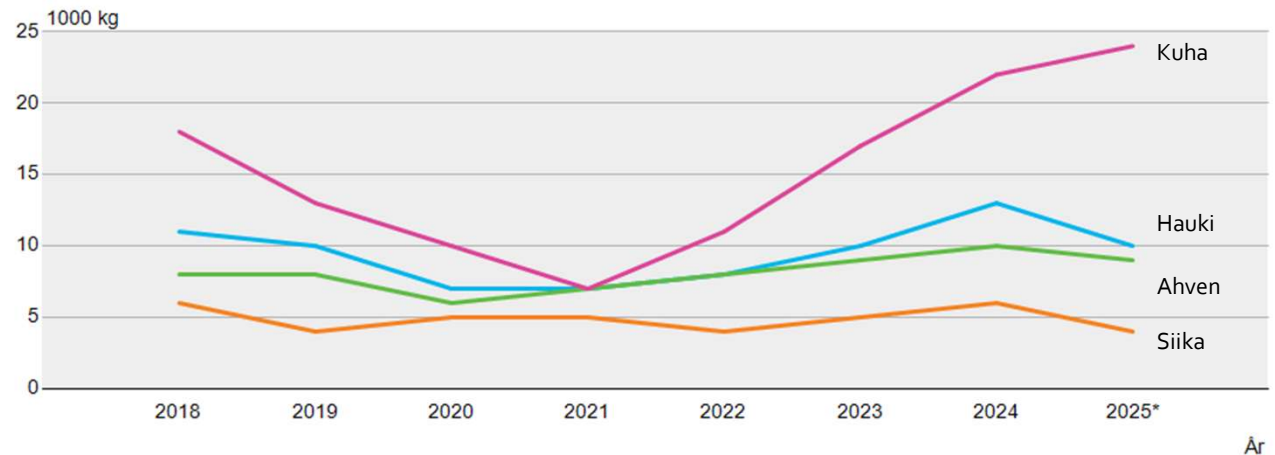
Bestånden av gös, gädda, abborre och sik, som är de viktigaste för fisket, hålls livskraftiga

Mäts i början via de kommersiella fiskarnas fångstdata, främst via gös- och sikfångsterna.

Kalastukselle keskeisten lajien kuhan, hauen, ahven ja siian kannat pysyvät elinvoimaisina

Mitataan alkuvaiheessa kaupallisen kalastuksen saalistietojen perusteella, lähinnä kuhan ja siian saaliilla.

Finlands fångster i det kommersiella fisket i havsområdet per statistisk rektangel (1000 kg) efter Fiskart och År. 1000 kg, 49H5.



Kaupallisen kalastuksen saaliit Suomessa merialueella tilastoruuduittain (1000 kg) kalalaj ja vuosi.

— Sik — Gädda — Abborre — GöS

Källa/Lähde: LUKE, 2025

**Åtgärd:** Mer specifika fiskebestämmelser som påverkar fiskstammarna positivt.

**Toimenpide:** Tarkemmat kalastusmääräykset, jotka vaikuttavat myönteisesti kalakantoihin.

# FISKE KALASTUS Delmål Osatavoite

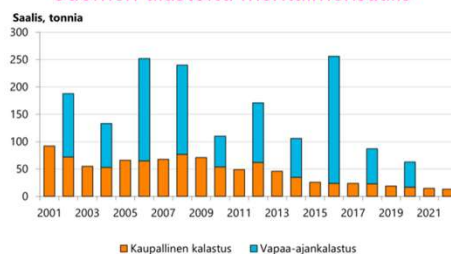
4

## Havsöringens naturbestånd återhämtar sig

**Mätare:** Förverkligandet mäts genom att mäta yngeltätheterna i åarna.

- Joissakin kutujoissa tilanne parantunut, mutta tilanne edelleen niin heikko, että rauhoituksesta ei ole katsottu voivavan luopua
- Istutusmäärät vähentyneet
- Taimenet löytävät Kymijoen kalateihin paremmin kuin lohet, mutta määrät ovat kuitenkin pieniä

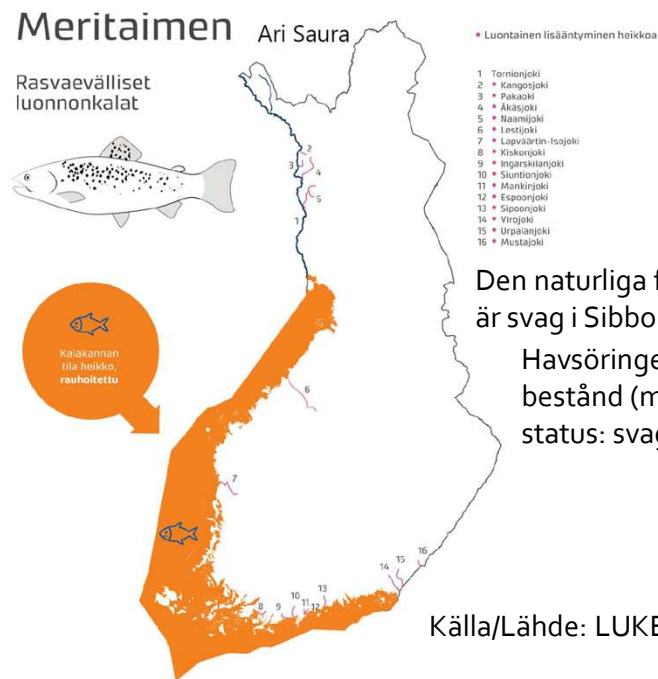
Fångstatistik havsöring i Finland  
Suomen tilastoitu meritaimensaalis



**Åtgärd:** Fiskeförbud som tryggar öringens vandring i Sibboviken och begränsning av grovtrådiga nät.

## Alueen meritaimenen luonnonkannat elpyvät

**Mittari:** Toteutumista mitataan jokien poikastiheyksien perusteella.



**Toimenpide:** Taimenen nousua turvaava kalastuskielto Sipoonlahdella. Paksulankaisten verkkojen käyttörajoitus.

# FISKE KALASTUS Delmål Osatavoite 5

Man får ny användbar information om områdets viktigaste fiskbestånd under planeringsperioden

Mäts genom expertutvärdering.

## Kuha

Mikko Olin & Jari Raitaniemi

- Ilmaston lämpeneminen näkyy hyvin kuhasaaliiden kasvuna yhä pohjoisempana: jopa Perämerellä kuhasaaliit kasvavat, vaikka ovatkin vielä pieniä eteläisiin merialueisiin verrattuna

## Gös

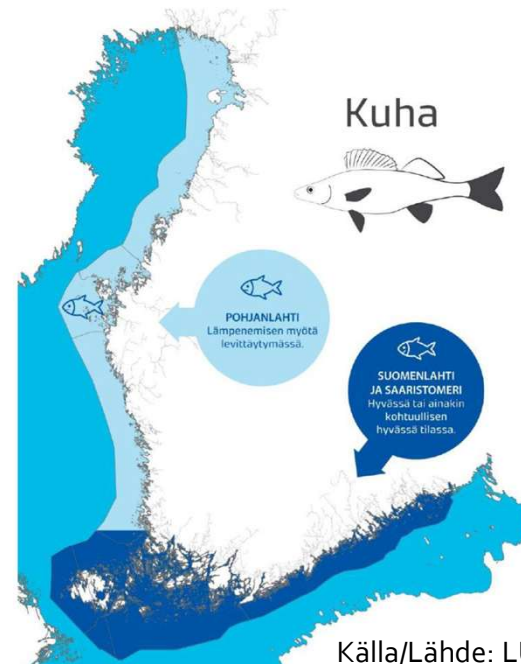
- Varmare klimat syns som större fångstmängder
- Finska viken och Skärgårdshavet status: Bra eller ganska bra
- Kommersiellt kustfiske har försvårats och fiskare gått i pension -> gösfångsterna minskat

**Luke** @LUONNONVARAKESKUS

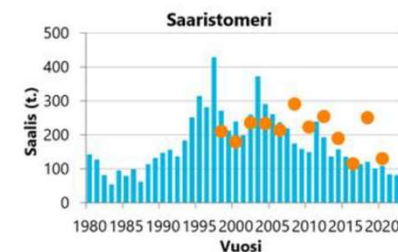
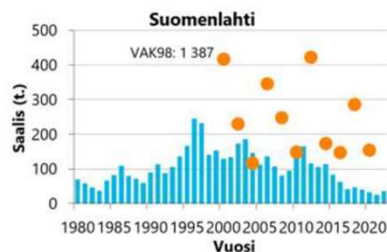
Suomenlahdella ja Saaristomerellä kaupallinen rannikkokalastus vaikeutunut ja kalastaja eläköitynyt => Kuhasaaliit pienentyneet

Alueen keskeisistä kalakannoista saadaan suunnittelukauden aikana uutta käyttökelpoista tietoa

Toteutumista arvioidaan asiantuntija arvioina.



Källa/Lähde: LUKE, 2025



# FISKE KALASTUS Delmål Osatavoite

5  
forts. jatkuu

Man får ny användbar information om områdets viktigaste fiskbestånd under planeringsperioden

Mäts genom expertutvärdering.

## Ahven

Mikko Olin & Jari Raitaniemi

- Kannat pitkin rannikkoa ovat vähintään kohtuullisen hyvässä tilassa

## Abborre

- Stammarna längs kusten har åtminstone ganska bra status

 LUONNONVARAKESKUS

**Åtgärd:** Mera lokal information från fritidsfiske via OmaKala.

Alueen keskeisistä kalakannoista saadaan suunnittelukauden aikana uutta käyttökelpoista tietoa

Toteutumista arvioidaan asiantuntija arvioina.



Källa/Lähde: LUKE, 2025

**Toimenpide:** Enemmän paikallista tietoa vapaa-ajankalastuksesta OmaKalan kautta.

# FISKBESTÅND KALAKANNAT Delmål Osatavoite 6

Det kommersiella fisket är mer attraktivt och verksamhetsförutsättningarna förbättras

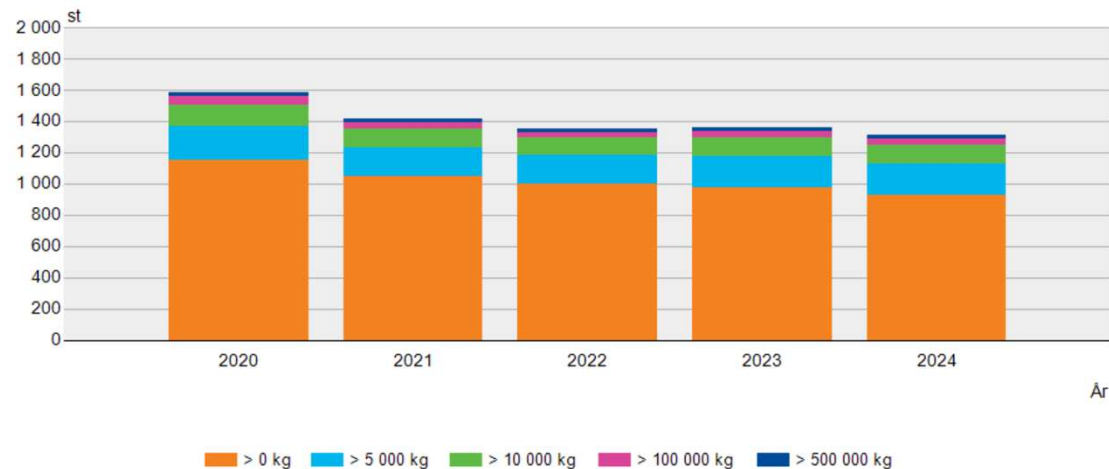
**Mätare:** Mäts utgående från antalet fiskare och fångster (statistikruta 54). Utvärderingen görs som en helhet.

Kaupallisen kalastuksen houkuttelevuus ja toimintaedellytykset paranevat

Toteutumista mitataan (tilastoruudun 54) kalastajamäärien ja saaliiden perusteella. Toteutumista arvioidaan yhtenä kokonaisuutena.

**Merialueella kaupallista kalastusta harjoittaneet kalastajat muuttujina Tieto, Saalismäärä ja Vuosi**  
**Taulukko: Merialueella kaupallista kalastusta harjoittaneet kalastajat**

Kommersiella fiskare, som har fiskat i havsområdet efter Fångstmängd och År. Kommersiella fiskare (st).



**Åtgärd:** Man uppmuntrar vattenägarna att arrendera fiskevatten till kommersiella fiskare

**Toimenpide:** Kannustetaan vesialueiden omistajia vuokraamaan vesiä kaupalliseen kalastukseen

# FISKBESTÅND KALAKANNAT Delmål Osatavoite 8

Fiskeriområdet vet hurudana slags fiskare och vilken fångst de får med skälig noggrannhet

Mäts genom expertutvärdering.

Kalatalousalue tuntee alueen kalastajarakenteen ja heidän saaliinsa kohtuullisella tarkkuudella

Toteutumista arvioidaan asiantuntija arvioina

## Inspiroidu kalastuksesta: Omakala kalastajille

Lataa ilmainen Omakala-sovellus älypuhelimellesi ja rekisteröidy käyttäjäksi. Omakala-sovelluksesta löytyvät mm. kalastusrajoitukset ja vesistöjen syvyyskäyrät. Voit kirjata sovellukseen vapaa-ajan kalastukseen liittyviä perustietoja, kuten lajin, pyydyksen, paikan ja ajan. Voit myös liittää tapahtumaan säätiedot ja kalastusvälineet. Tallennetut tiedot muodostavat sinulle helpokäyttöisen kalastuspäiväkirjan.

Vapaa-ajankalastuksen saalisilmoitus -asetuksen mukaan ilmoitettavat kalalajit ja -kannat ovat lohi, järvilohi, taimen, ankerias ja kyttyrälohi koko maassa, nieriä Vuoksen vesistöissä, sekä harjus koko rannikolla ja sisävesissä suunnilleen Oulusta etelään. Omakala-sovellus on näppärin tapa tehdä saalisilmoitus. Ilmoituksen voi tehdä myös tämän sivun yläkulmasta löytyvän linkin ("Kirjautu") kautta, tulostettavilla lomakkeilla (linkit tämän sivun keskellä alhaalla) tai [soittamalla](#).



**Åtgärd:** Man uppmuntrar fiskare att ta i bruk Omakala-appen.

**Toimenpide:** Kannustetaan kalastajat ottamaan Omakala-sovellus käyttöön.

# FISKBESTÅND KALAKANNAT

## Delmål Osatavoite

### 9

#### Professionell fiskeövervakning i hela området

Följs upp m.h.a. fiskeövervakarnas rapporter

#### Sammanfattning över övervakningen

- Deltagande övervakare: 8
- Personarbetstimmar: 242
- Granskade nät: 111
- Granskade ryssjor: 2
- Granskade katsor: 8
- Granskade andra redskap: 2
- Granskade fritidsfiskare: 501
- Granskade fiskevårdsavgifter: 507
- Utfärdade anmärkningar: 41
- Beslagtagna bragder: 2
- Utfärdade förelägganden: 2
- Brottanmälningar: 13

**Åtgärd:** Elektroniskt övervakarprogram, interna möten och utbildning

#### Ammattimainen kalastuksenvalvonta koko alueella

Seurataan kalastuksenvalvojen raporttien pohjalta

2025	Valvonnan yhteenvetotaulukko
Valvontaan osallistuneet valvojat (kpl)	8
Valvonnan henkilötyötunnit (kpl)	242
Tarkastetut verkot (kpl)	111
Tarkastetut rysät (kpl)	2
Tarkastetut katiskat (kpl)	8
Tarkastetut muut pyydykset (kpl)	2
Tarkastetut vapakalastajat (kpl)	501
Tarkastetut kalastonhoitomaksut (kpl)	507
Annetut huomautukset (kpl)	41
Toimenpiteestä luopumiset (kpl)	
Takavarikoidut pyydykset (kpl)	2
Annetut näyttömääräykset (kpl)	2
Rikosilmoitukset (kpl)	13

**Toimenpide:** Sähköistä valvontatyökalua, tapaavat keskenään sekä osallistuvat koulutuksiin

# FISKE I INLANDSVATTEN KALASTUS SISÄVESISSÄ Delmål Osatavoite 12 & 22

## Uppmuntrar till konstituering och sammanslagning av ägarenheter i inlandsvatten

**Mätare:** Verkställandet mäts i första hand med hur de konstituerade delägarlagens antal och areal utvecklas och under senare del en av planeringsperioden med hur samtillståndsområdenas areal utvecklas.

- År 2025 fanns det inom fiskeriområdet finns ca 1 450 vattenägare, enligt principen att en samägd eller samfällid fastighet räknas som en ägarenhet. Ca 120 ägarenheter äger 50 hektar eller mera.
- År 2022 fanns det cirka 1 435 vattenägare, enligt samma princip och ca 130 ägarenheter ägde 50 hektar eller mera.
- → Vattnen har blivit ännu mer splittrade

**Åtgärd:** Projektet På samma våglängd 2024-2025

## Kannustetaan sisävesien omistajayksiköiden järjestäytymistä

**Mittari:** Toteutumista mitataan ensivaiheessa järjestäytyneiden osakaskuntienmäärien ja pinta-alan kehitymisellä, suunnittelukauden jälkimmäisellä osalla yhtenäislupa alueiden pinta-alan kehityksenä.

- Vuonna 2025 kta:lla oli n. 1 450 vesialueen omistajaa sen periaatteen mukaisesti, että yhteisomistuksessa oleva tai yhteinen kiinteistö lasketaan yhdeksi omistusyksiköksi. N. 120 omistusyksikköä omistaa 50 hehtaaria tai enemmän.
- Vuonna 2022 vesialueen omistajia oli noin 1 435 saman periaatteen mukaisesti, ja noin 130 omistusyksikköä omisti 50 hehtaaria tai enemmän.
- → Vesialueet ovat pirstaloituneet entisestään

**Toimenpide:** Samalla altopituudella-hanke 2024-2025

FISKBESTÅND  
I INLANDSVATTEN  
KALAKANNAT  
SISÄVESISSÄ  
Delmål  
Osatavoite  
14 & 24

Man utreder de bäckar och övriga objekt där man kan förbättra gäddans och abborrens fortplantningsmöjligheter

**Mätare:** Mäts utgående från projektrapporter.

Selvetetään puro- ja muita kohteita, joissa hauen ja ahvenen lisääntymismahdollisuuksia voidaan parantaa

**Mittari:** Mitataan hankeraporttien perusteella.

**Åtgärd:** Samarbete med organisationer och projekt för att kartlägga betydande fortplantningsområden.

**Toimenpide:** Tehdään yhteistyötä järjestöjen ja hankkeiden kanssa merkittävien lisääntymisalueiden kartoittamiseksi.

FISKBESTÅND  
I INLANDSVATTEN  
KALAKANNAT  
SISÄVESISSÄ  
Delmål  
Osatavoite  
16 & 17

## Förbättra vandrings- möjligheterna för fisk

**Mätare:** Följa upp hur  
projektet fortskrider.

- Projekt  
Vattendragsgårdskarlar 2022-  
2025, Föreningen vatten- och  
luftvård i Östra Nyland och  
Borgå å rf
- Skötseln av fiskvägen i  
Strömsbergforsen har avtalats  
med kraftverket och  
vattendragsgårdskarlarerna har  
skött det praktiska arbetet.  
Fiskvägens funktionsduglighet  
följdes upp under  
vandringstiderna genom  
inspektionsbesök, och  
blockeringar samt annat  
material som förts med  
strömmen avlägsnades.

**Åtgärd:** Främja reparationer  
och korrigeringar av fiskvägar

## Kalojen vaellusmahdol- lisuuksien parantaminen

**Mittari:** Seurataan nimettyjen  
hankkeiden edistymistä.

- Vesistötalkkarihanke 2022-  
2025, Itä-Uudenmaan ja  
Porvoonjoen vesien- ja  
ilmansuojeluyhdistys ry
- Strömsberginkosken kalatien  
hoidosta on sovittu  
voimalaitoksen kanssa ja  
vesistötalkkarit ovat hoitaneet  
käytännön työn. Kalatien  
toimintakuntoa seurattiin  
vaellusaikoina  
tarkastuskäynnein ja  
poistettiin tukkeumia ja muuta  
virran mukana kulkeutuvaa  
ainesta.

**Toimenpide:** Edistetään kalateiden  
korjaamista ja rakentamista

FISKBESTÅND  
I INLANDSVATTEN  
KALAKANNAT  
SISÄVESISSÄ  
Delmål  
Osatavoite  
16 & 17  
forts. jatkuu

**Förbättra vandrings-  
möjligheterna för fisk**  
**Mätare:** Följa upp hur  
projektet fortskrider.



*Kuvat 20-22. Pienellä virtaamalla Ilolanjoen Postimäenkoski jää kuivaksi (iso kuva) ja joen kaikki vesi virtaa patoluukun kautta muodostuen vaellusesteen. Patoon laitettiin settilankkuja, joilla vettä ohjataan luonnonkoskeen.*

**Åtgärd:** Främja reparationer  
och korrigeringar av fiskvägar

**Kalojen vaellusmahdol-  
lisuuksien parantaminen**  
**Mittari:** Seurataan nimettyjen  
hankkeiden edistymistä.

Illbybäcken  
Postbacks-  
forsen

**Toimenpide:** Edistetään kalateiden  
korjaamista ja rakentamista

FISKBESTÅND  
I INLANDSVATTEN  
KALAKANNAT  
SISÄVESISSÄ  
Delmål  
Osatavoite  
18 & 19

**Återhämtning av  
vandringsfiskars naturbestånd  
främjas**

**Mätare:** Projektrapporter och  
elprovfisken

- **15.8–30.11 – Svartså, Borgå å och Illby å inklusive alla biflöden**  
Allt fiske är förbjudet med undantag för mete, pilkfiske och fiske med katsa.
- **15.8–30.11 – Sibbo å, inklusive alla biflöden**  
Allt fiske är förbjudet med undantag för det mete och fiske med strömmingshäckla som sker från stränder.
- **15.8–30.11 – Sibboviken**  
Allt fiske är förbjudet med undantag för det mete och fiske med strömmingshäckla som sker från stränder.
- *Besluten är i kraft åren 2023–2027.*

**Åtgärd:** Höstfredning i  
vattendrag för vandringsfisk,  
fiskeförbud i lekbäckar.

**Vaelluskalojen  
luonnonkantojen elpymistä  
edistetään**

**Mittari:** Hankeraportit ja  
sähkökoekalastukset

- **15.8.–30.11. – Mustijoki, Porvoonjoki ja Ilolanjoki mukaan lukien jokien sivu-uomat;**  
Kaikki kalastus ongintaa, pilkkimistä ja katiskakalastusta lukuun ottamatta kielletty.
- **15.8.–30.11. – Sipoonjoki, sivu-uomat mukaan lukien**  
Kaikki kalastus rannalta tapahtuvaa ongintaa ja silakan litkausta lukuun ottamatta kielletty.
- **15.8.–30.11. – Sipoonlahti**  
Kaikki kalastus rannalta tapahtuvaa ongintaa ja silakan litkausta lukuun ottamatta kielletty.
- *Päätökset ovat voimassa 2023–2027.*

**Toimenpide:** Syysrauhotukset  
vaelluskalavesistöissä ja  
kalastuskiellot lisääntymispuroissa.

FISKBESTÅND  
I INLANDSVATTEN  
KALAKANNAT  
SISÄVESISSÄ  
Delmål  
Osatavoite  
18 & 19  
forts. jatkuu

Återhämtning av  
vandringfiskars naturbestånd  
främjas

**Mätare:** Projektrapporter och  
elprovfisken

Vaelluskalojen  
luonnonkantojen elpymistä  
edistetään

**Mittari:** Hankeraportit ja  
sähkökoekalastukset

Suomen-  
lahti

	Bottenviken	Kvarken	Bottenhavet	Skärgårdshavet- Ålands hav	Norra Östersjön	Finska viken	
Kommersiella och kvoterade fiskbestånd	Kaupalliset ja kiintiöidyt kalakannat						
Torsk						Svag/heikko	Turska
Lax							Lohi
Strömming							Silakka
Vassbuk							Kilohaili
Ål							Ankerias
Kust- och vandringfiskar	Rannikko- ja vaelluskalat						
Vandringssik						Okänd/ei tietoa	Vaellussiika
Gös						God/hyvä	Kuha
Abborre							Ahven
Havsöring							Meritaimen

Källa/lähde: Finlands miljöcentral / Syke

**Åtgärd:** Restaurering av  
strömområden fortsätter för  
att förbättra lekområden.

**Toimenpide:** Virtavesien  
kunnostustoimintaa jatketaan  
kutualueiden parantamiseksi.